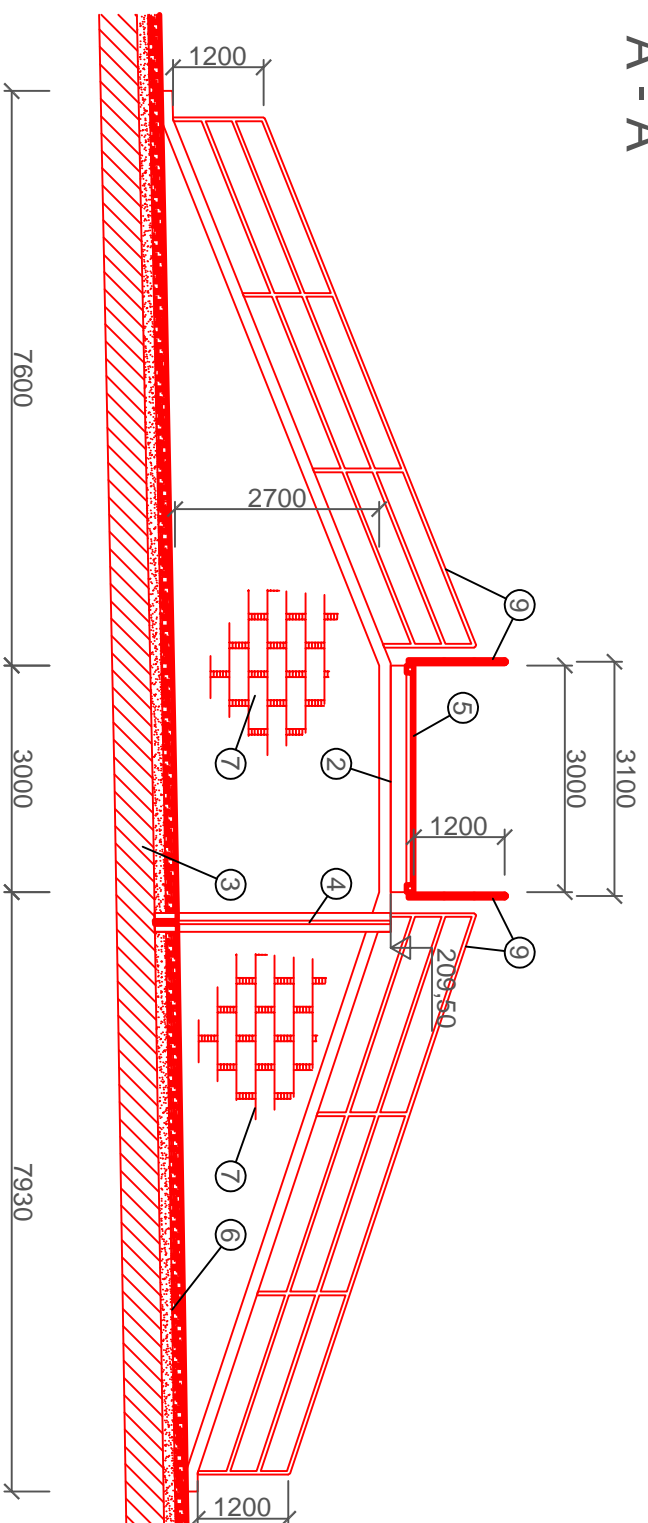


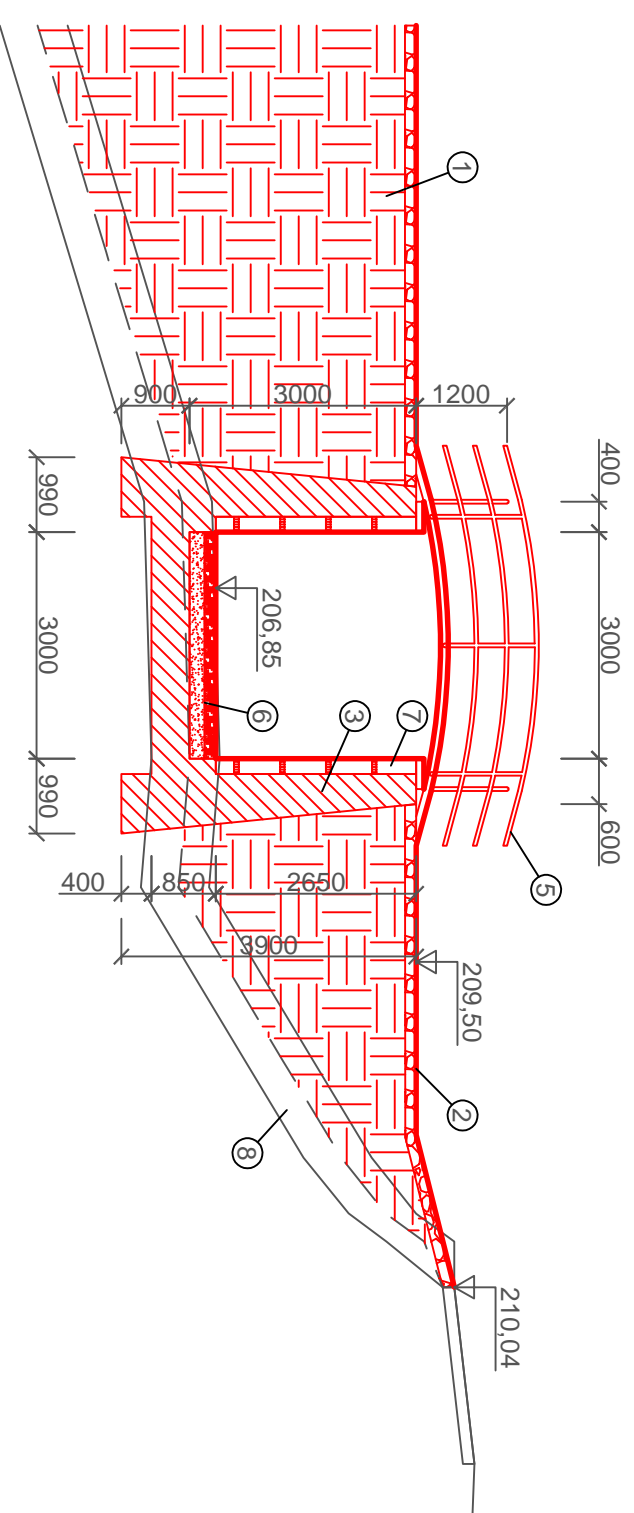
PODÉLNÝ ŘEZ

A - A'



PŘÍČNÝ ŘEZ

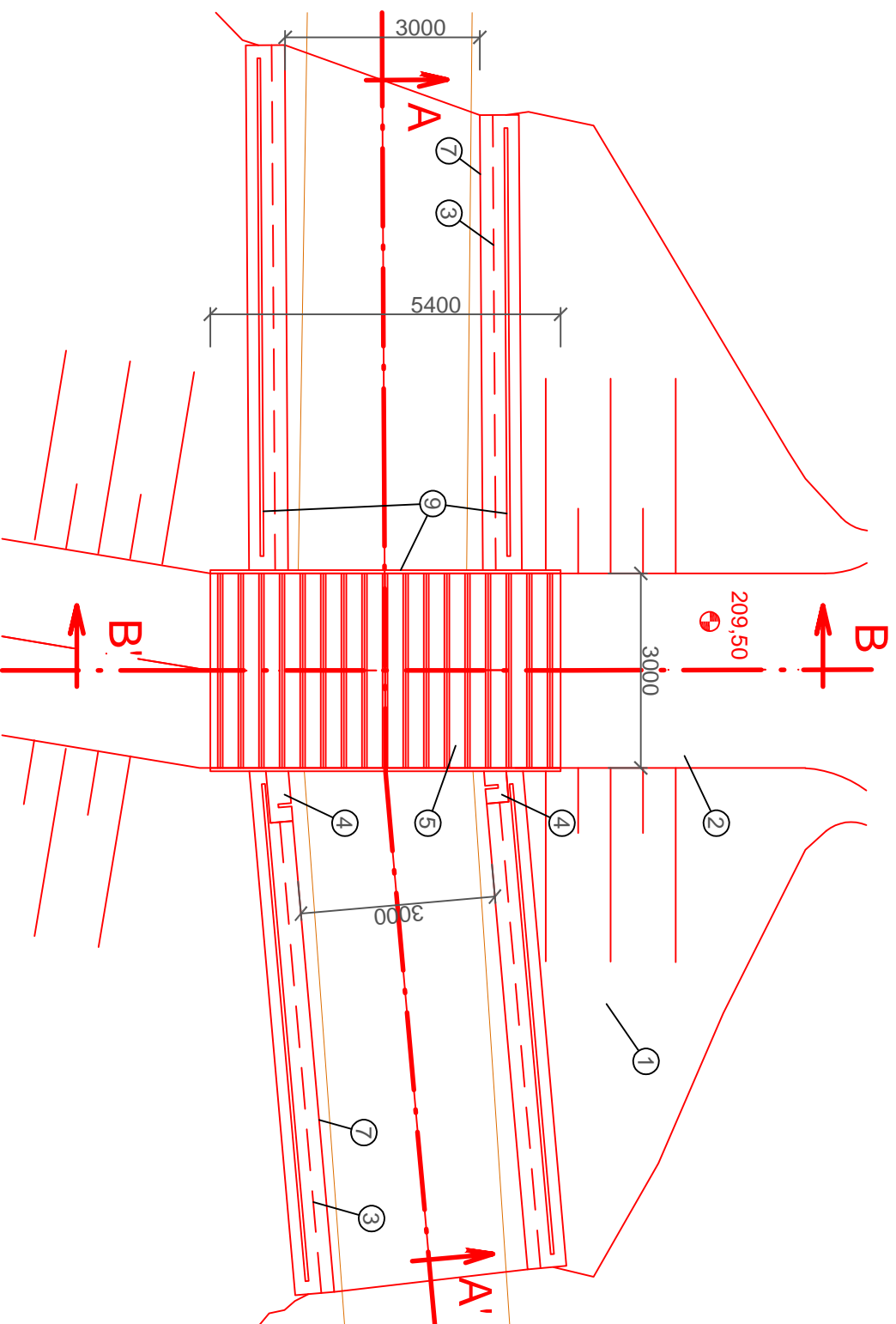
B - B'



LEGENDA:

- ① těleso hráze (zemní, homogenní)
- ② koruna hráze se stezkou pro cyklisty, šířka 3 m
- ③ monolitická konstrukce ze ŽB, tl. 0,5 m
- ④ drážky pro osazení mobilního hrazení
- ⑤ dřevěná lávka s ocelovou nosnou konstrukcí
- ⑥ konstrukce cyklostezky
- ⑦ obkladní zdivo z lomového kamene do betonu
- ⑧ sejmutí ornice
- ⑨ zábradlí ocelové nerezové

PŮDORYS



Ing. KAREL VAŠTÍK ml., projektování vodních staveb
 ul. Liděřovská 14, 696 61 VNOROVY, Liděřovice tel: 737 055 497, e-mail: k.vastik@atlas.cz

Vedoucí projektu Ing. Karel Vašítek

Vypracoval Vypracoval

Ing. Karel Vašítek

Zodpovědný projektant Ing. Karel Vašítek

Kontroloval

Investor Obec Ostrožská Lhota, č.p., Ostrožská Lhota

Obec Ostrožská Lhota

Katastr Ostrožská Lhota

Okres Uherské Hradiště

Akce

**Ostrožská Lhota,
 protipovodňová suchá nádrž na toku Okluky**

Stupeň DUR

Datum 02/2017

Zakázkové číslo 69/2016

Měřítko 1:100

Formát 2xA4

Stavba SO

Výkres č.

Paré č.

Obsah

Cyklostezka

D.1.1.7

6